

















# LEGENDE REGLEMENT GRAPHIQUE

Dossier : PLUi	Collectivités : communauté de communes du Pays de la Zorn
Date : 19 décembre 2019	

<b>ZONES URBAINES</b>	
UA UAb	centre ancien UAb : assainissement non collectif
UB UBa UBb UB1	quartier en extension de développement récent UBa : avec une densité plus faible et une interdiction de construire des abris à animaux UBb : assainissement non collectif UB1 : avec présence d'activité à encadrer
UE	espace d'équipements publics ou d'intérêt général
UX UXa	espace d'activité industrielle, commerciale, artisanale UXa : avec uniquement accès et stationnement
UJ	espace de jardins
<b>ZONES A URBANISER</b>	
1AU 1AUa 1AUb	nouveau quartier à usage dominant d'habitat 1AUa : assainissement non collectif 1AUb : avec un faible recul
1AUX 1AUXa	nouveau quartier à usage dominant d'activité industrielle, commerciale, artisanale 1AUXa : assainissement non collectif
2AU	réserve foncière
2AUE	réserve foncière pour des équipements publics ou d'intérêt général
<b>ZONES AGRICOLES</b>	
A1	espace agricole de grandes cultures
AC	espace agricole constructible pour les exploitations agricoles
AC1	espace agricole constructible pour les exploitations agricoles sans périmètre de réciprocité
<b>ZONES NATURELLES</b>	
N1	zone naturelle de risque et/ou de biodiversité
Ni	Zone naturelle inondable
NV	zone naturelle dominée par des espaces en verger
NV1	zone naturelle dominée par des espaces en verger pour permettre des abris de particuliers
NX	zone naturelle où existe une activité à maintenir

	Bâtiment en zone naturelle ou agricole susceptible de changer de destination
	Ligne de crête
	Risque de coulée d'eau boueuse
	Risque lié aux cavités souterraines
	PPRi de la Zorn et du Landgraben
	Emplacement réservé
	Secteur comportant des Orientations d'Aménagement et de Programmation
	Élément de continuité écologique et de trame verte et bleue
	Arbre à protéger pour des motifs d'ordre culturel, historique, architectural ou écologique, au titre de l'article L151-23 du Code de l'Urbanisme
	Secteur de diversité commerciale à protéger

### Risque coulée d'eau boueuse

	Hauteur d'eau
	Chemin hydraulique
	Zone d'accumulation : hauteur très élevée et fréquence élevée
	Zone d'accumulation : hauteur élevée et fréquence élevée
	Zone d'accumulation : hauteur moyenne
	Zone de transit ou d'accumulation : hauteur faible