










- AC1 - Monuments historiques**
-  périmètre de protection de rayon 500 mètres
- I3 - Canalisations de gaz**
-  zone de passage
- I3BIS - Maîtrise de l'urbanisation autour des canalisations de transport de matières dangereuses**
-  SUP 1
- I4 - Lignes électriques**
-  zone de passage
- PM1 - Plans de prévention des risques naturels ou miniers**
-  Zone orange
- PT2 - Télécommunications - protection contre les obstacles**
-  zone secondaire de dégagement, zone spéciale de dégagement, secteur de dégagement
- PT3 - Réseaux de communications téléphoniques et télégraphiques**
-  zone d'exploitation
- T1 - Voies ferrées**
-  zone de protection
- T7 - Extérieur des zones de dégagement**
-  zone de protection - Altitude max. de 460 m NGF



maître d'ouvrage :
Communauté de Communes du Pays de la Zorn

Plan Local d'Urbanisme Intercommunal

SERVITUDES D'UTILITE PUBLIQUE
 Commune de Scherlenheim

PLU APPROUVE

Vu pour être annexé à la délibération du Conseil communautaire en date du 19 décembre 2019

A Hochfelden, le 20 DEC. 2019
 M. Bernard Freund, le Président.



conduite d'études :
 OTE Ingénierie
 Géomètre Expert ANDRES



1:5 000