







**Légende**

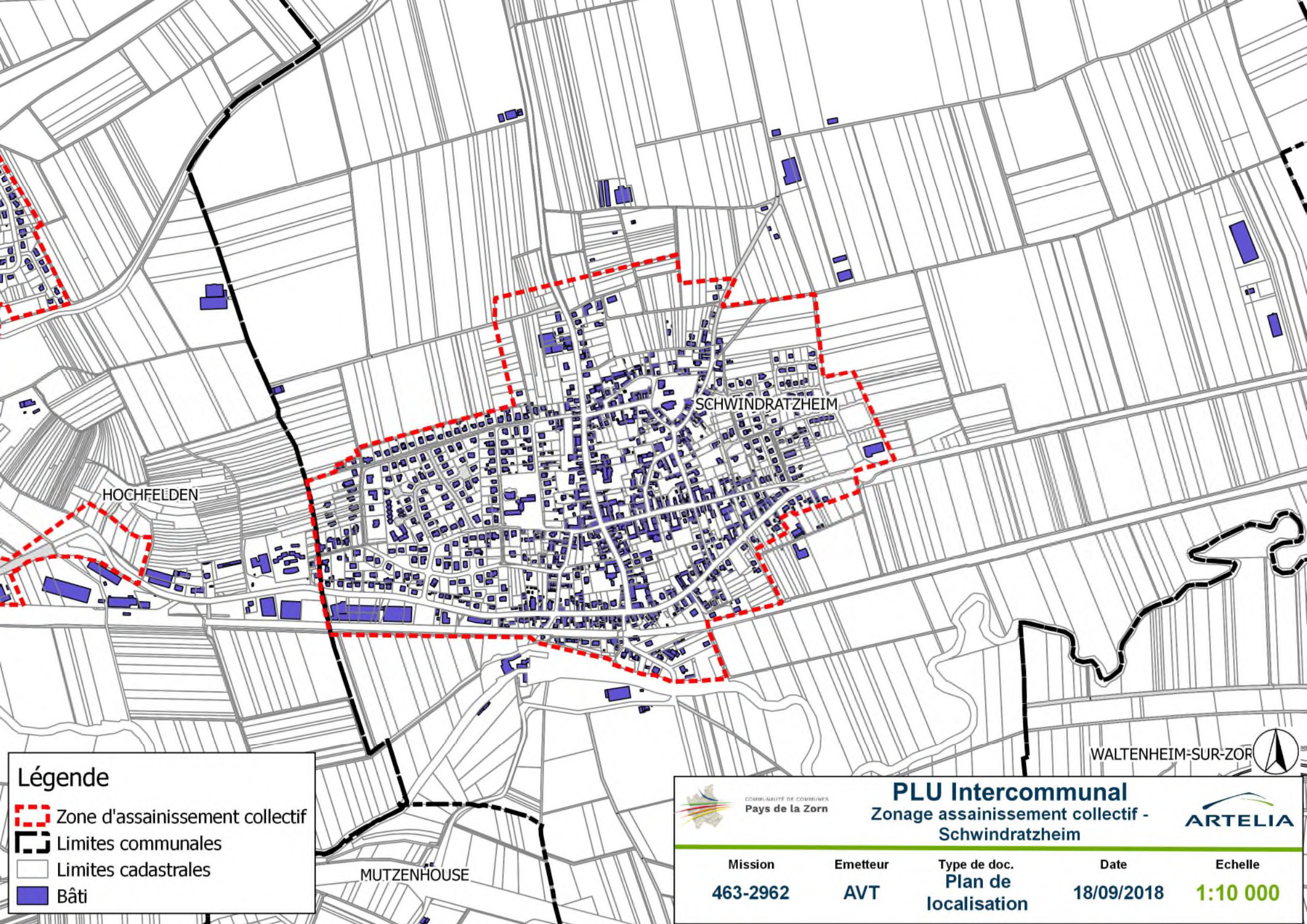
-  Zone d'assainissement collectif
-  Limites communales
-  Limites cadastrales
-  Bâti







**PLU Intercommunal**  
Zonage assainissement collectif -  
Schaffhouse-sur-Zorn



Mission	Emetteur	Type de doc.	Date	Echelle
463-2962	AVT	Plan de localisation	18/09/2018	1:5 000



### Légende

-  Zone d'assainissement collectif
-  Limites communales
-  Limites cadastrales
-  Bâti

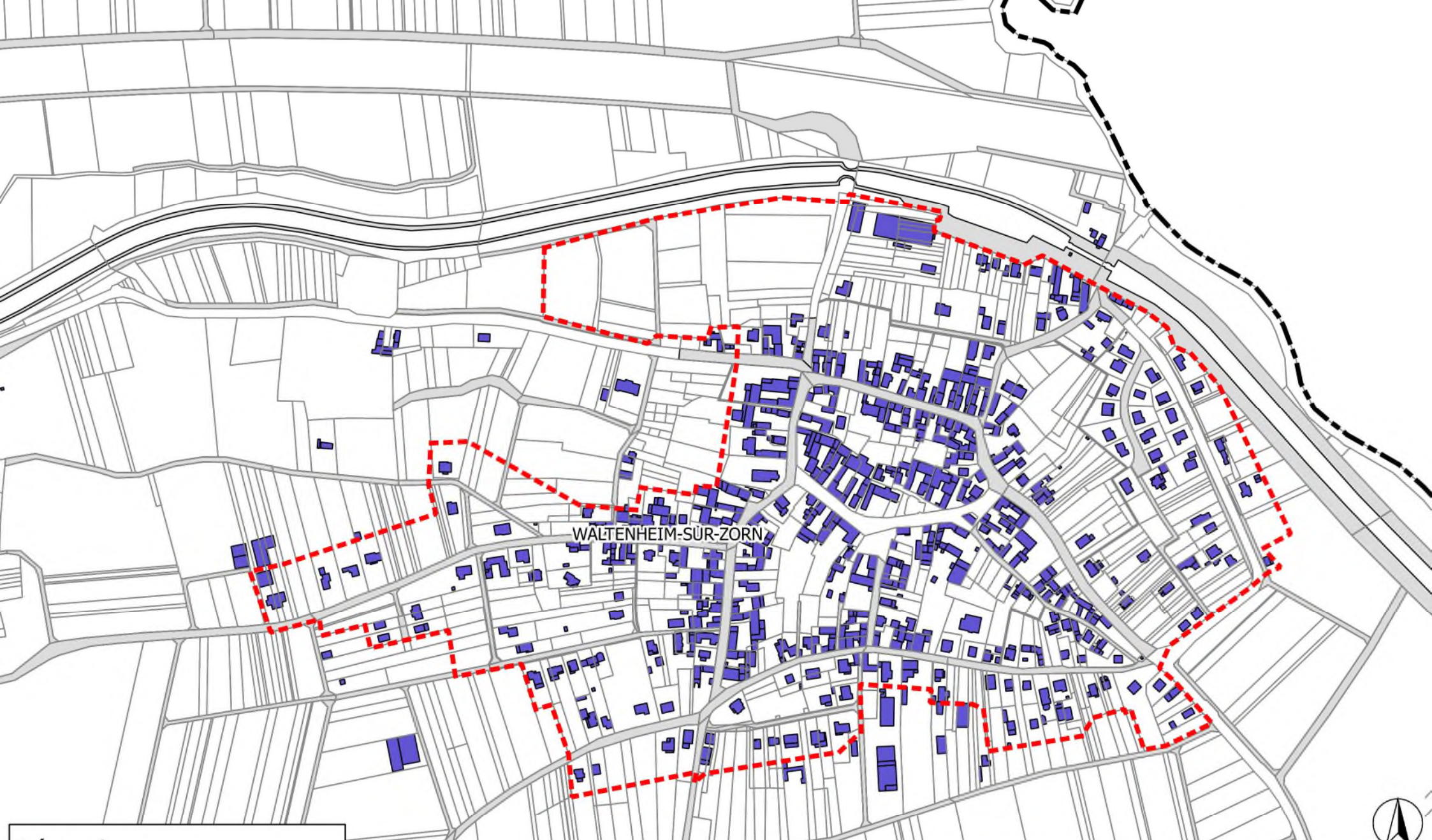


## PLU Intercommunal





### Zonage assainissement collectif - Schwindratzheim



Mission	Emetteur	Type de doc.	Date	Echelle
463-2962	AVT	Plan de localisation	18/09/2018	1:10 000



**Légende**

-  Zone d'assainissement collectif
-  Limites communales
-  Limites cadastrales
-  Bâti







**PLU Intercommunal**  
Zonage assainissement collectif -  
Waltenheim-sur-Zorn



Mission	Emetteur	Type de doc.	Date	Echelle
463-2962	AVT	Plan de localisation	18/09/2018	1:5 000



### Légende

-  Zone d'assainissement collectif
-  Limites communales
-  Limites cadastrales
-  Bâti



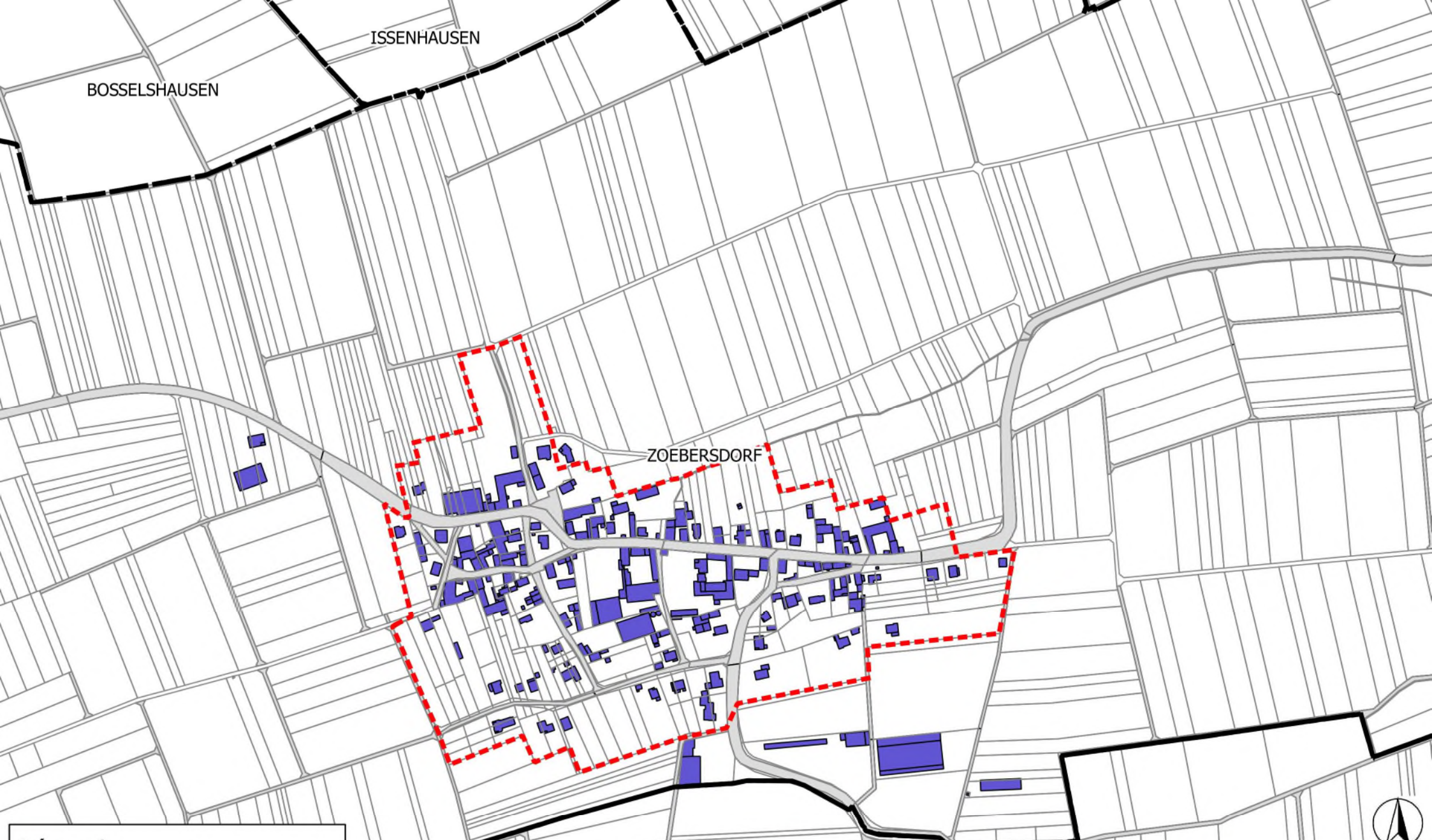
## PLU Intercommunal

### Zonage assainissement collectif - Wickersheim-Wilshausen







Mission	Emetteur	Type de doc.	Date	Echelle
463-2962	AVT	Plan de localisation	18/09/2018	1:10 000



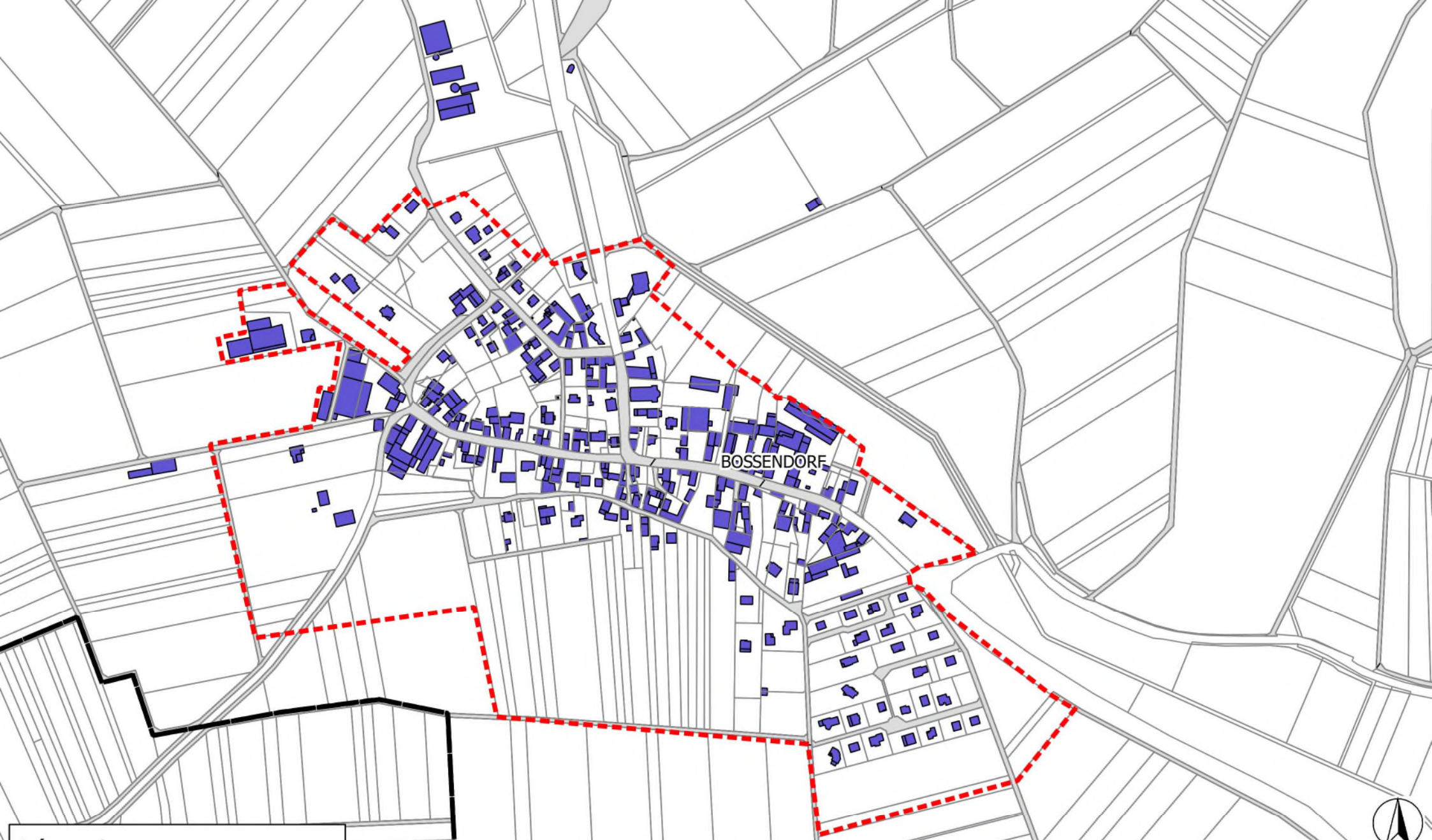


**Légende**





-  Zone d'assainissement collectif
-  Limites communales
-  Limites cadastrales
-  Bâti

 COMMUNAUTÉ DE COMMUNES Pays de la Zorn	<b>PLU Intercommunal</b> Zonage assainissement collectif - Zeobersdorf			 <b>ARTELIA</b>
	Mission <b>463-2962</b>	Emetteur <b>AVT</b>	Type de doc. <b>Plan de          localisation</b>	





**Légende**

-  Zone d'assainissement collectif
-  Limites communales
-  Limites cadastrales
-  Bâti



COMMUNAUTÉ DE COMMUNES  
Pays de la Zorn

**PLU Intercommunal**  
Zonage assainissement collectif -  
Bossendorf



Mission	Emetteur	Type de doc.	Date	Echelle
463-2962	AVT	Plan de localisation	18/09/2018	1:5 000







ZOEBERSDORF



WICKERSHEIM-WILSHAUSEN

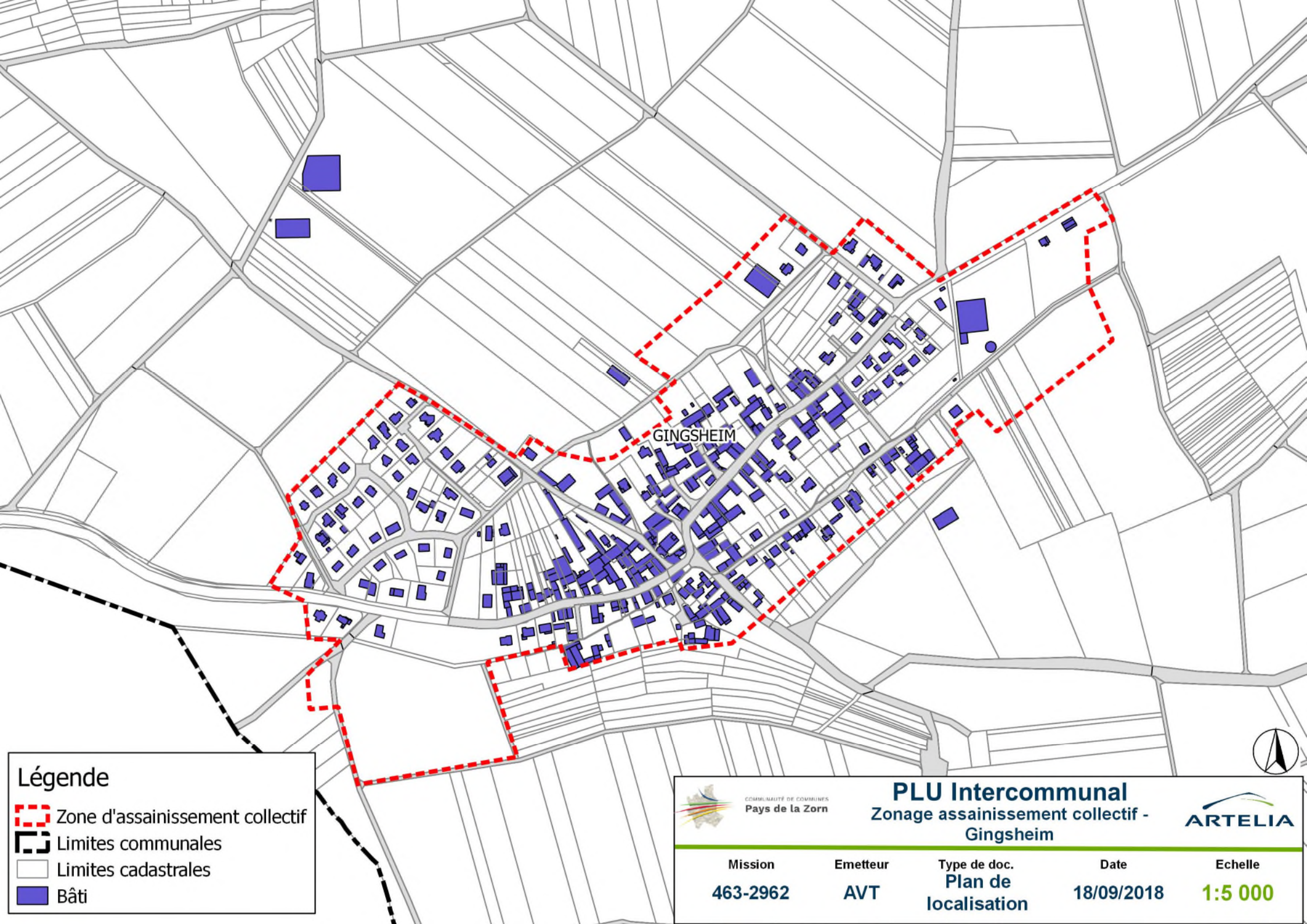
GEISWILLER







**Légende**

-  Zone d'assainissement collectif
-  Limites communales
-  Limites cadastrales
-  Bâti

 COMMUNAUTÉ DE COMMUNES Pays de la Zorn		<b>PLU Intercommunal</b> Zonage assainissement collectif - Geiswiler		
Mission	Emetteur	Type de doc.	Date	Echelle
463-2962	AVT	Plan de localisation	18/09/2018	1:5 000



**Légende**

-  Zone d'assainissement collectif
-  Limites communales
-  Limites cadastrales
-  Bâti



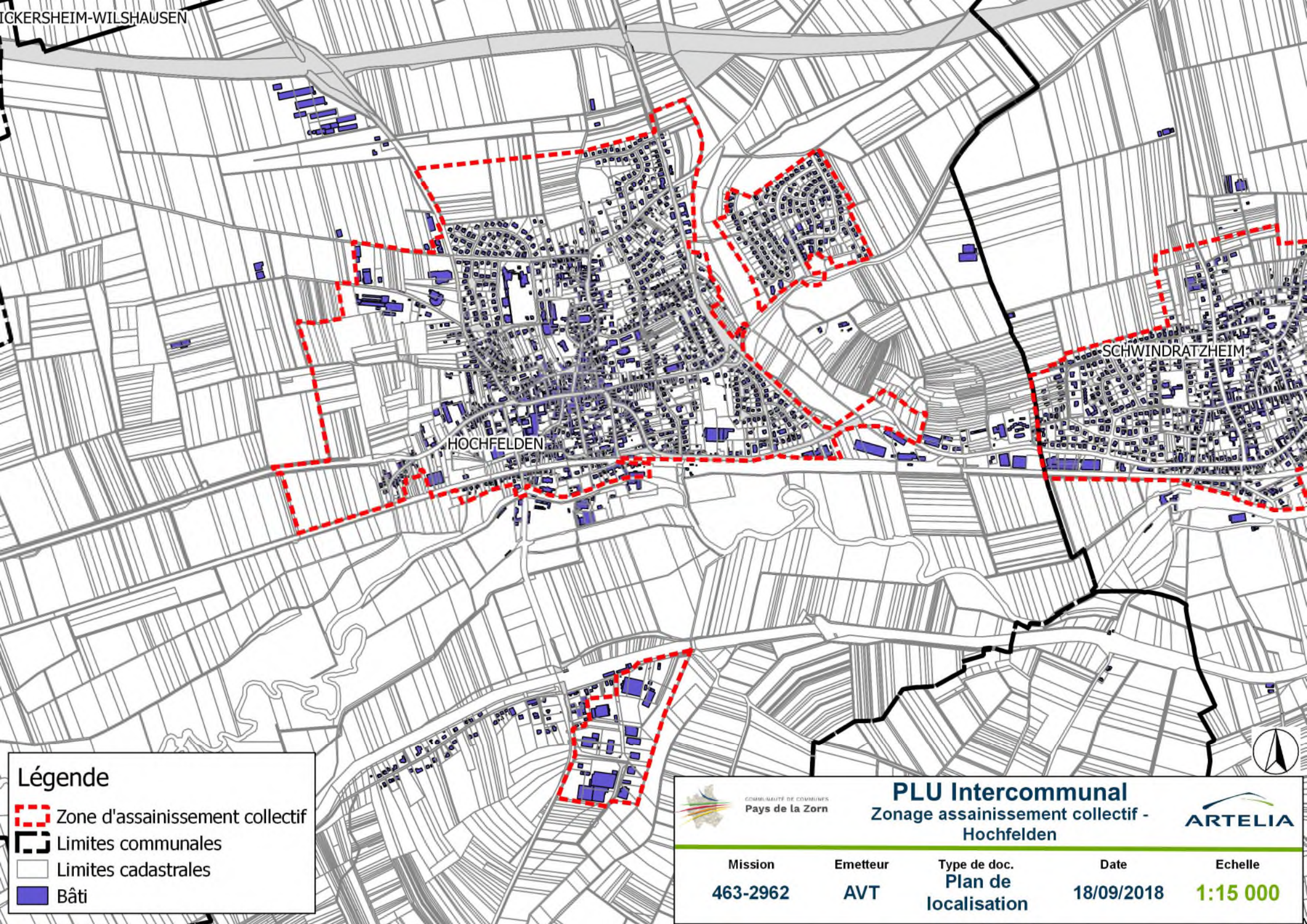
**PLU Intercommunal**  
Zonage assainissement collectif -  
Gingsheim



Mission	Emetteur	Type de doc.	Date	Echelle
463-2962	AVT	Plan de localisation	18/09/2018	1:5 000



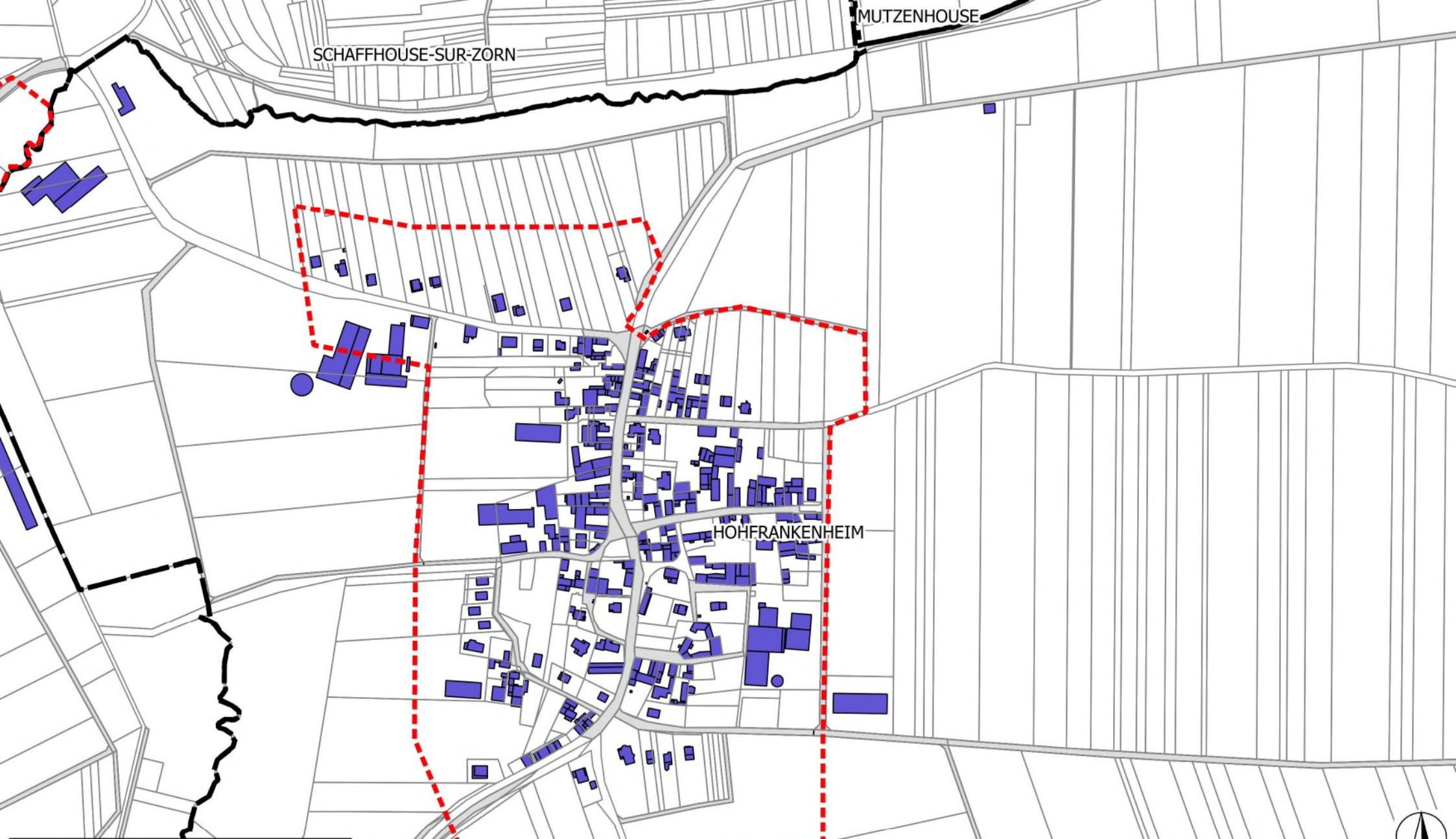








**Légende**

- Zone d'assainissement collectif
- Limites communales
- Limites cadastrales
- Bâti

	<b>PLU Intercommunal</b> Zonage assainissement collectif - Hochfelden			
Mission <b>463-2962</b>	Emetteur <b>AVT</b>	Type de doc. <b>Plan de localisation</b>	Date <b>18/09/2018</b>	Echelle <b>1:15 000</b>



**Légende**

-  Zone d'assainissement collectif
-  Limites communales
-  Limites cadastrales
-  Bâti

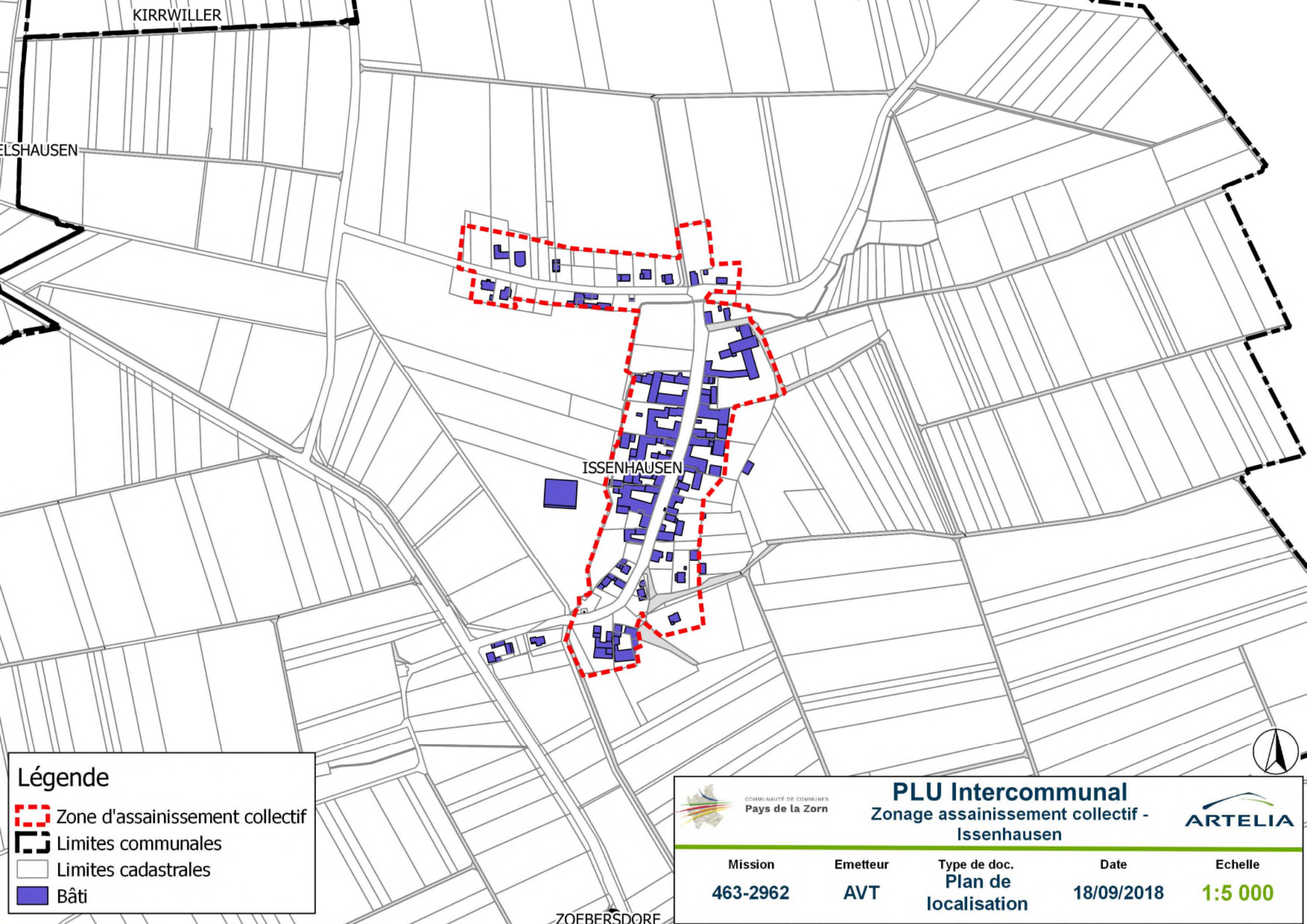


COMMUNAUTÉ DE COMMUNES  
Pays de la Zorn





**PLU Intercommunal**  
Zonage assainissement collectif -  
Hohfrankenheim



Mission	Emetteur	Type de doc.	Date	Echelle
463-2962	AVT	Plan de localisation	18/09/2018	1:5 000



**Légende**

-  Zone d'assainissement collectif
-  Limites communales
-  Limites cadastrales
-  Bâti

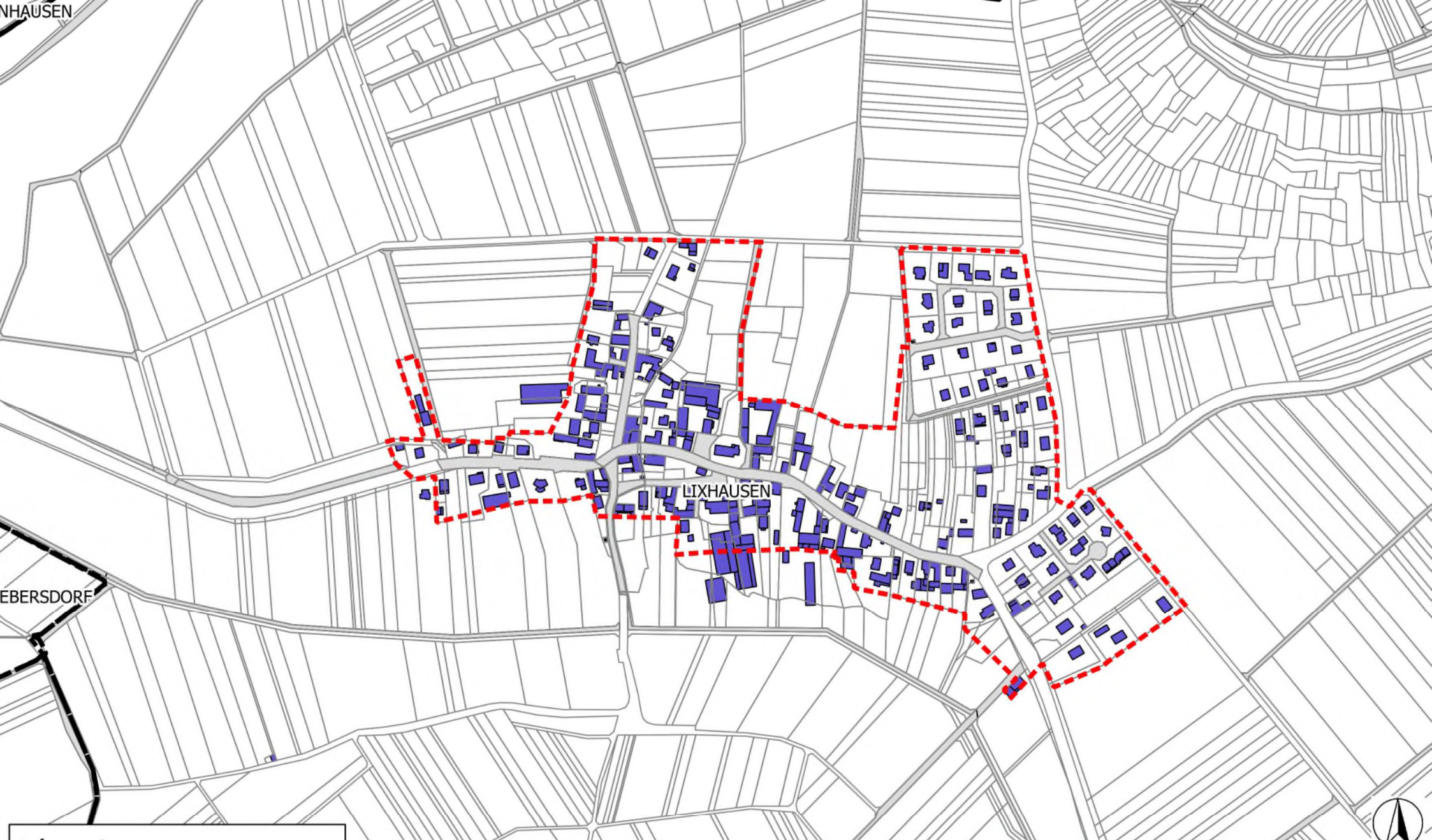


**PLU Intercommunal**  
Zonage assainissement collectif -  
Issenhausen








Mission	Emetteur	Type de doc.	Date	Echelle
463-2962	AVT	Plan de localisation	18/09/2018	1:5 000

ZOFBERSDORF




**Légende**

-  Zone d'assainissement collectif
-  Limites communales
-  Limites cadastrales
-  Bâti



COMMUNAUTÉ DE COMMUNES  
Pays de la Zorn

**PLU Intercommunal**  
Zonage assainissement collectif -  
Lixhausen



---

Mission	Emetteur	Type de doc.	Date	Echelle
<b>463-2962</b>	<b>AVT</b>	<b>Plan de localisation</b>	<b>18/09/2018</b>	<b>1:5 000</b>







SCHWINDRA

OCHFELDEN

MUTZENHOUSE



**Légende**

-  Zone d'assainissement collectif
-  Limites communales
-  Limites cadastrales
-  Bâti



**PLU Intercommunal**  
Zonage assainissement collectif -  
Mutzenhouse



Mission	Emetteur	Type de doc.	Date	Echelle
463-2962	AVT	Plan de localisation	18/09/2018	1:5 000