

GINGSHEIM



Légende

- Zones dans lesquelles des mesures doivent être prises pour limiter l'imperméabilisation des sols et assurer la maîtrise du débit et de l'écoulement des eaux pluviales et de ruissellement
- Limites communales
- Limites cadastrales
- Bâti

 <small>COMMUNAUTÉ DE COMMUNES Pays de la Zorn</small>	<h2 style="margin: 0;">PLU Intercommunal</h2> <h3 style="margin: 0;">Zonage assainissement pluvial - Gingsheim</h3>			
	Mission 463-2962	Emetteur AVT	Type de doc. Plan de localisation	Date 18/09/2018







SCHWINDRATZ

HOCHFELDEN







Légende

-  Zones dans lesquelles des mesures doivent être prises pour limiter l'imperméabilisation des sols et assurer la maîtrise du débit et de l'écoulement des eaux pluviales et de ruissellement
-  Limites communales
-  Limites cadastrales
-  Bâti

 COMMUNAUTÉ DE COMMUNES Pays de la Zorn	<h2 style="margin: 0;">PLU Intercommunal</h2> <h3 style="margin: 0;">Zonage assainissement pluvial - Hochfelden</h3>	 ARTELIA		
Mission 463-2962	Emetteur AVT	Type de doc. Plan de localisation	Date 18/09/2018	Echelle 1:10 000



Légende

-  Zones dans lesquelles des mesures doivent être prises pour limiter l'imperméabilisation des sols et assurer la maîtrise du débit et de l'écoulement des eaux pluviales et de ruissellement
-  Limites communales
-  Limites cadastrales
-  Bâti



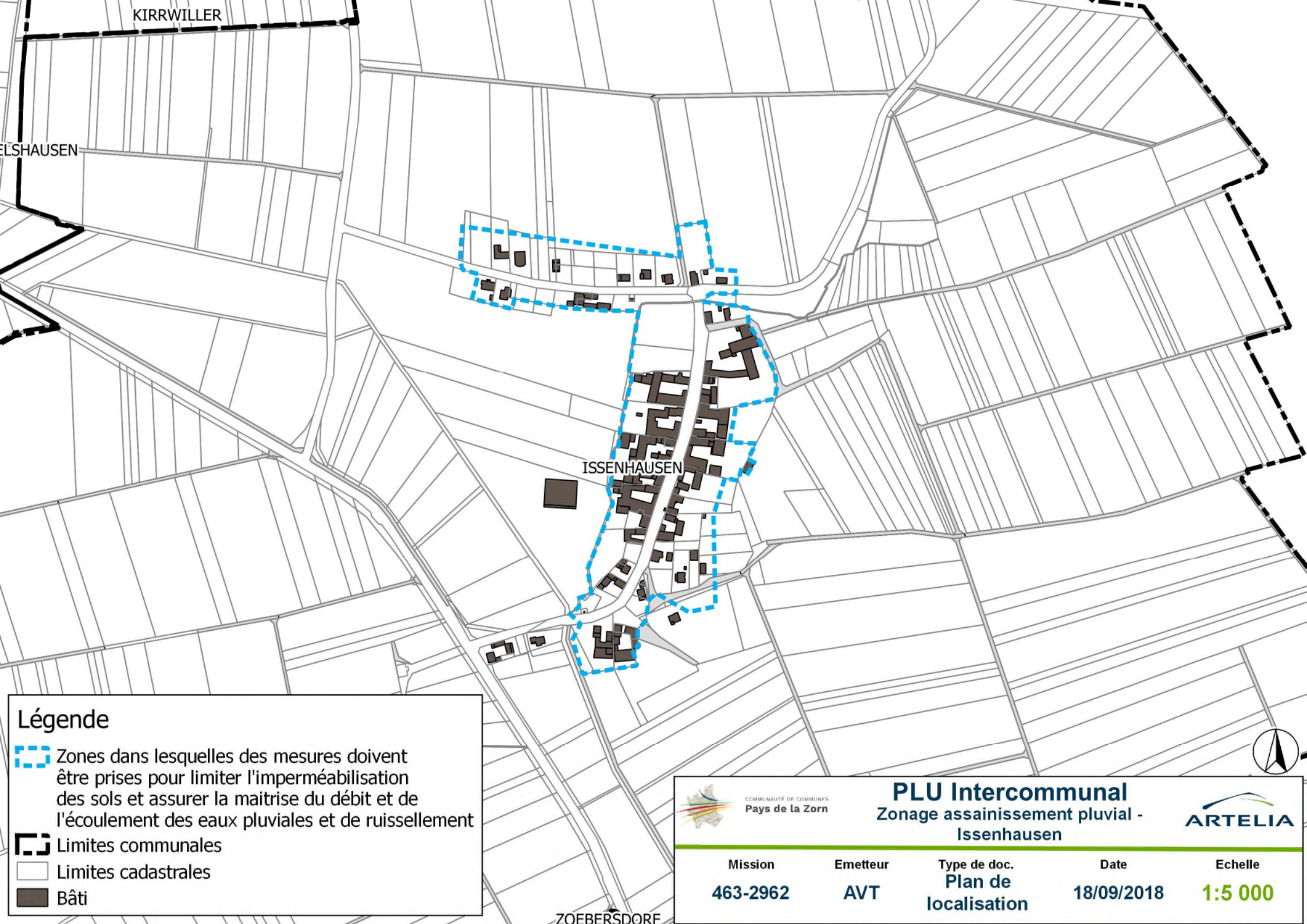
PLU Intercommunal

Zonage assainissement pluvial - Hohfrankenheim







Mission	Emetteur	Type de doc.	Date	Echelle
463-2962	AVT	Plan de localisation	18/09/2018	1:5 000





Légende

-  Zones dans lesquelles des mesures doivent être prises pour limiter l'imperméabilisation des sols et assurer la maîtrise du débit et de l'écoulement des eaux pluviales et de ruissellement
-  Limites communales
-  Limites cadastrales
-  Bâti



PLU Intercommunal

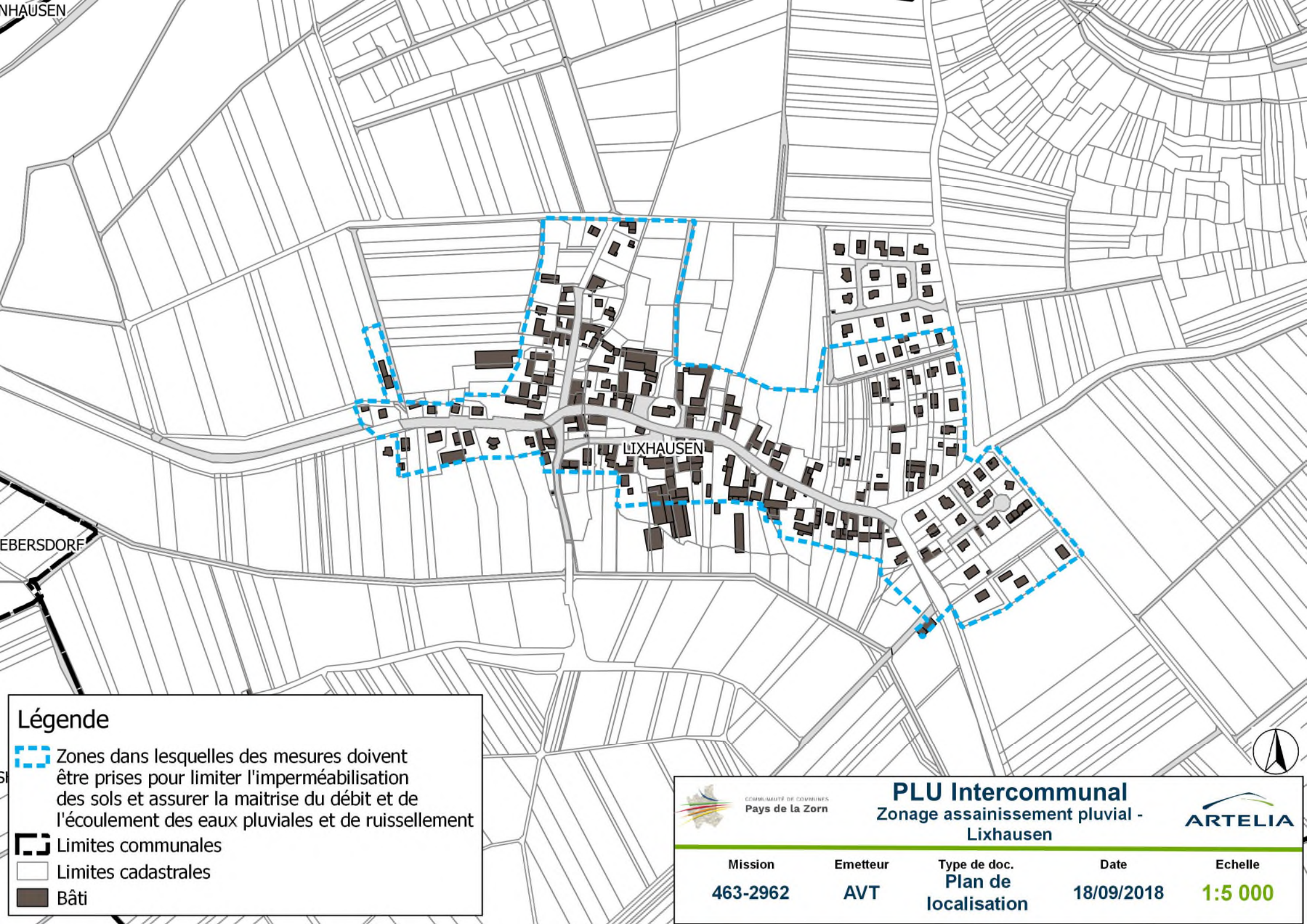
Zonage assainissement pluvial - Issenheim







Mission	Emetteur	Type de doc.	Date	Echelle
463-2962	AVT	Plan de localisation	18/09/2018	1:5 000



ZOEFERSDORF



Légende

-  Zones dans lesquelles des mesures doivent être prises pour limiter l'imperméabilisation des sols et assurer la maîtrise du débit et de l'écoulement des eaux pluviales et de ruissellement
-  Limites communales
-  Limites cadastrales
-  Bâti





 COMMUNAUTÉ DE COMMUNES Pays de la Zorn		PLU Intercommunal Zonage assainissement pluvial - Lixhausen		
Mission	Emetteur	Type de doc.	Date	Echelle
463-2962	AVT	Plan de localisation	18/09/2018	1:5 000



HOCHFELDEN

MUTZENHOUSE

Légende

-  Zones dans lesquelles des mesures doivent être prises pour limiter l'imperméabilisation des sols et assurer la maîtrise du débit et de l'écoulement des eaux pluviales et de ruissellement
-  Limites communales
-  Limites cadastrales
-  Bâti



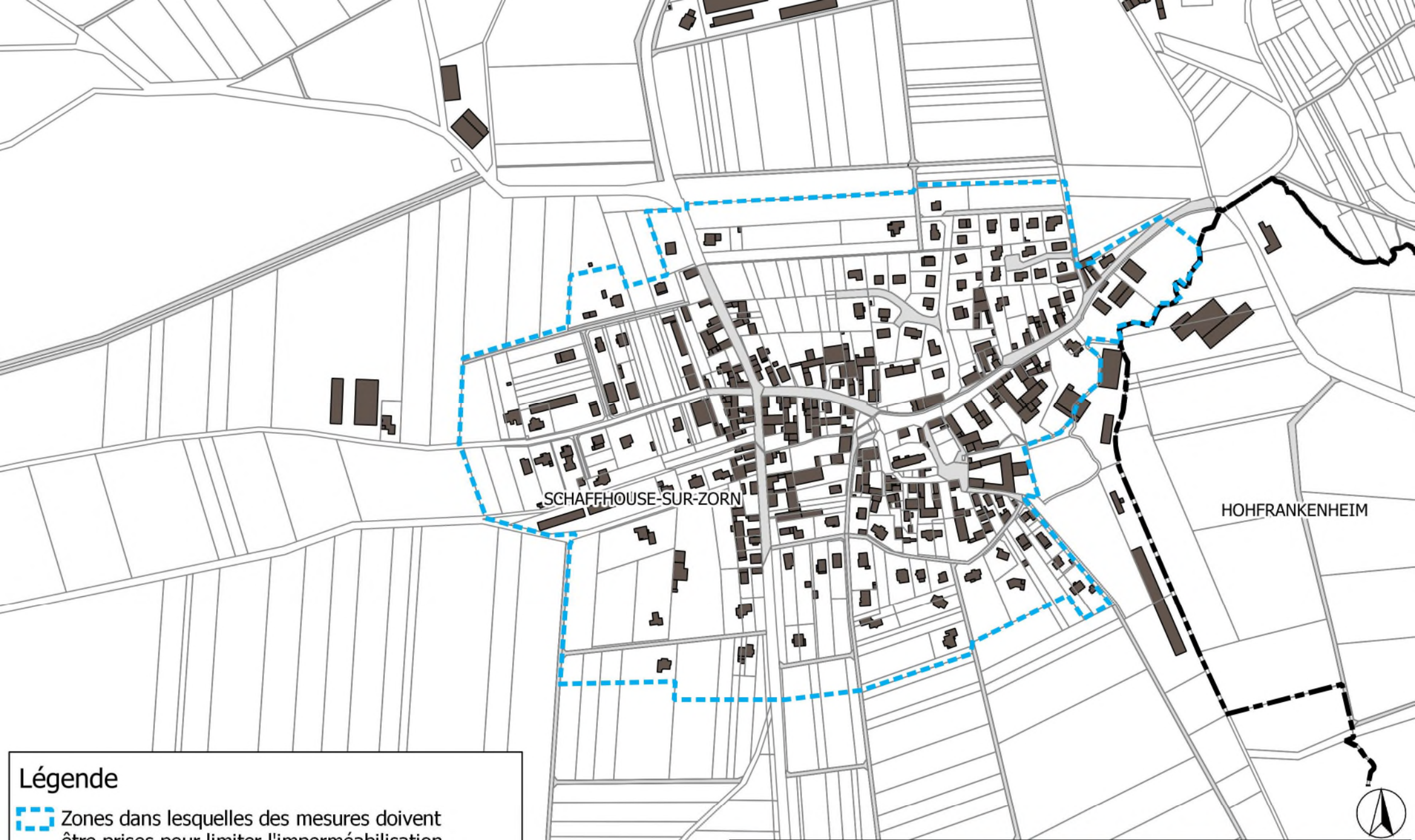
PLU Intercommunal

Zonage assainissement pluvial - Mutzenhouse



Mission	Emetteur	Type de doc.	Date	Echelle
463-2962	AVT	Plan de localisation	18/09/2018	1:5 000









SCHAFFHOUSE-SUR-ZORN

HOHFRANKENHEIM



Légende

-  Zones dans lesquelles des mesures doivent être prises pour limiter l'imperméabilisation des sols et assurer la maîtrise du débit et de l'écoulement des eaux pluviales et de ruissellement
-  Limites communales
-  Limites cadastrales
-  Bâti

 COMMUNAUTÉ DE COMMUNES Pays de la Zorn	<h2 style="margin: 0;">PLU Intercommunal</h2> <h3 style="margin: 0;">Zonage assainissement pluvial - Schaffhouse-sur-Zorn</h3>			
Mission 463-2962	Emetteur AVT	Type de doc. Plan de localisation	Date 18/09/2018	Echelle 1:5 000







HOCHFELDEN

SCHWINDRATZHEIM

WALTENHEIM-SUR-ZOR



Légende

-  Zones dans lesquelles des mesures doivent être prises pour limiter l'imperméabilisation des sols et assurer la maîtrise du débit et de l'écoulement des eaux pluviales et de ruissellement
-  Limites communales
-  Limites cadastrales
-  Bâti

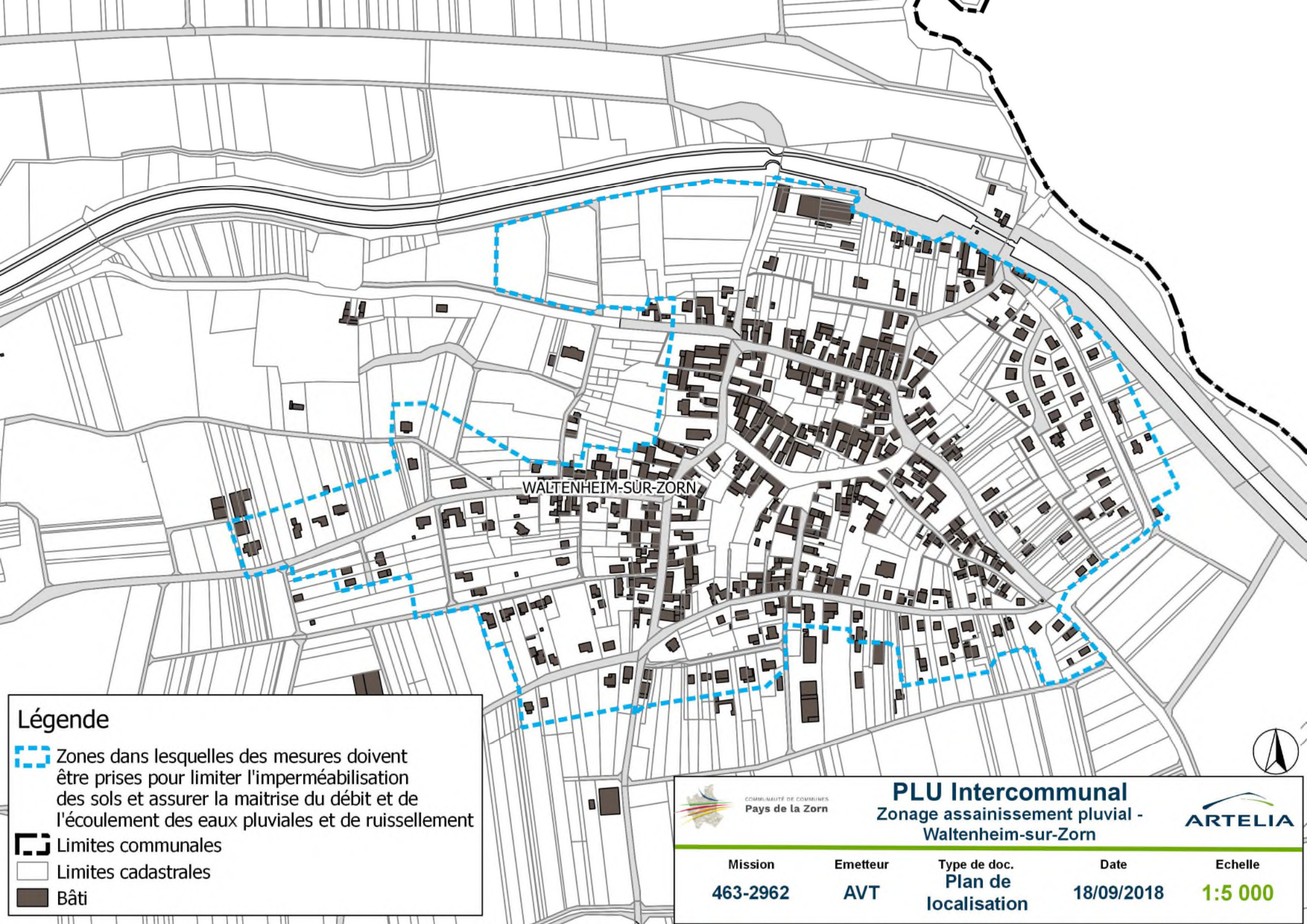


PLU Intercommunal

Zonage assainissement pluvial - Schwindratzheim







Mission	Emetteur	Type de doc.	Date	Echelle
463-2962	AVT	Plan de localisation	18/09/2018	1:10 000



WALTENHEIM-SUR-ZORN



Légende

-  Zones dans lesquelles des mesures doivent être prises pour limiter l'imperméabilisation des sols et assurer la maîtrise du débit et de l'écoulement des eaux pluviales et de ruissellement
-  Limites communales
-  Limites cadastrales
-  Bâti

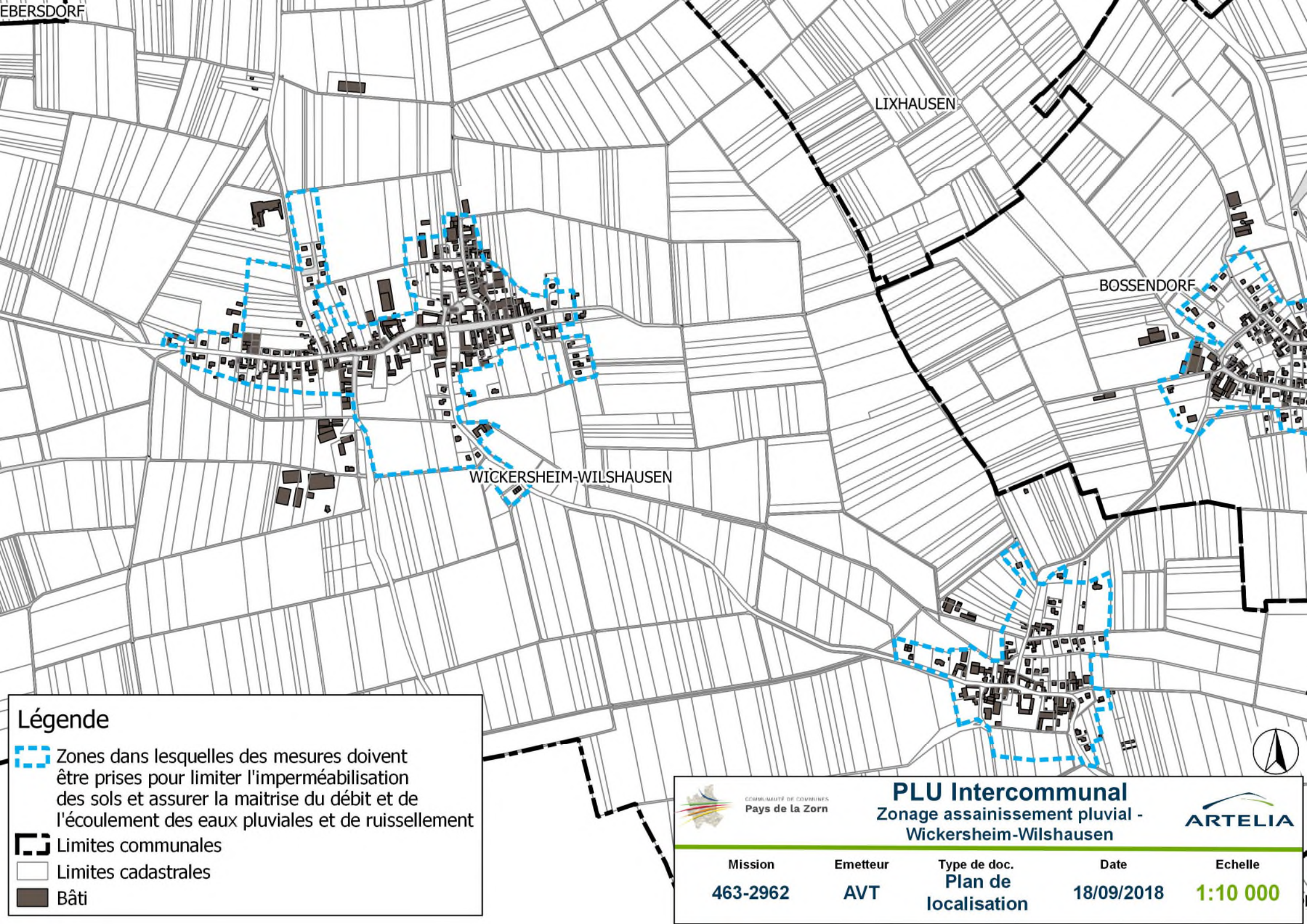


PLU Intercommunal

Zonage assainissement pluvial - Waltenheim-sur-Zorn



Mission	Emetteur	Type de doc.	Date	Echelle
463-2962	AVT	Plan de localisation	18/09/2018	1:5 000







LIXHAUSEN

BOSENDORF

WICKERSHEIM-WILSHAUSEN

Légende

-  Zones dans lesquelles des mesures doivent être prises pour limiter l'imperméabilisation des sols et assurer la maîtrise du débit et de l'écoulement des eaux pluviales et de ruissellement
-  Limites communales
-  Limites cadastrales
-  Bâti



COMMUNAUTÉ DE COMMUNES
Pays de la Zorn

PLU Intercommunal

Zonage assainissement pluvial - Wickersheim-Wilshausen



Mission
463-2962

Emetteur
AVT

Type de doc.
Plan de
localisation





Date
18/09/2018

Echelle
1:10 000





Légende

-  Zones dans lesquelles des mesures doivent être prises pour limiter l'imperméabilisation des sols et assurer la maîtrise du débit et de l'écoulement des eaux pluviales et de ruissellement
-  Limites communales
-  Limites cadastrales
-  Bâti



PLU Intercommunal

Zonage assainissement pluvial - Zoebersdorf



Mission	Emetteur	Type de doc.	Date	Echelle
463-2962	AVT	Plan de localisation	18/09/2018	1:5 000





BOSENDORF



Légende

- Zones dans lesquelles des mesures doivent être prises pour limiter l'imperméabilisation des sols et assurer la maîtrise du débit et de l'écoulement des eaux pluviales et de ruissellement
- Limites communales
- Limites cadastrales
- Bâti

 COMMUNAUTÉ DE COMMUNES Pays de la Zorn	<h2 style="margin: 0;">PLU Intercommunal</h2> <h3 style="margin: 0;">Zonage assainissement pluvial - Bossendorf</h3>			
Mission 463-2962	Emetteur AVT	Type de doc. Plan de localisation	Date 18/09/2018	Echelle 1:5 000