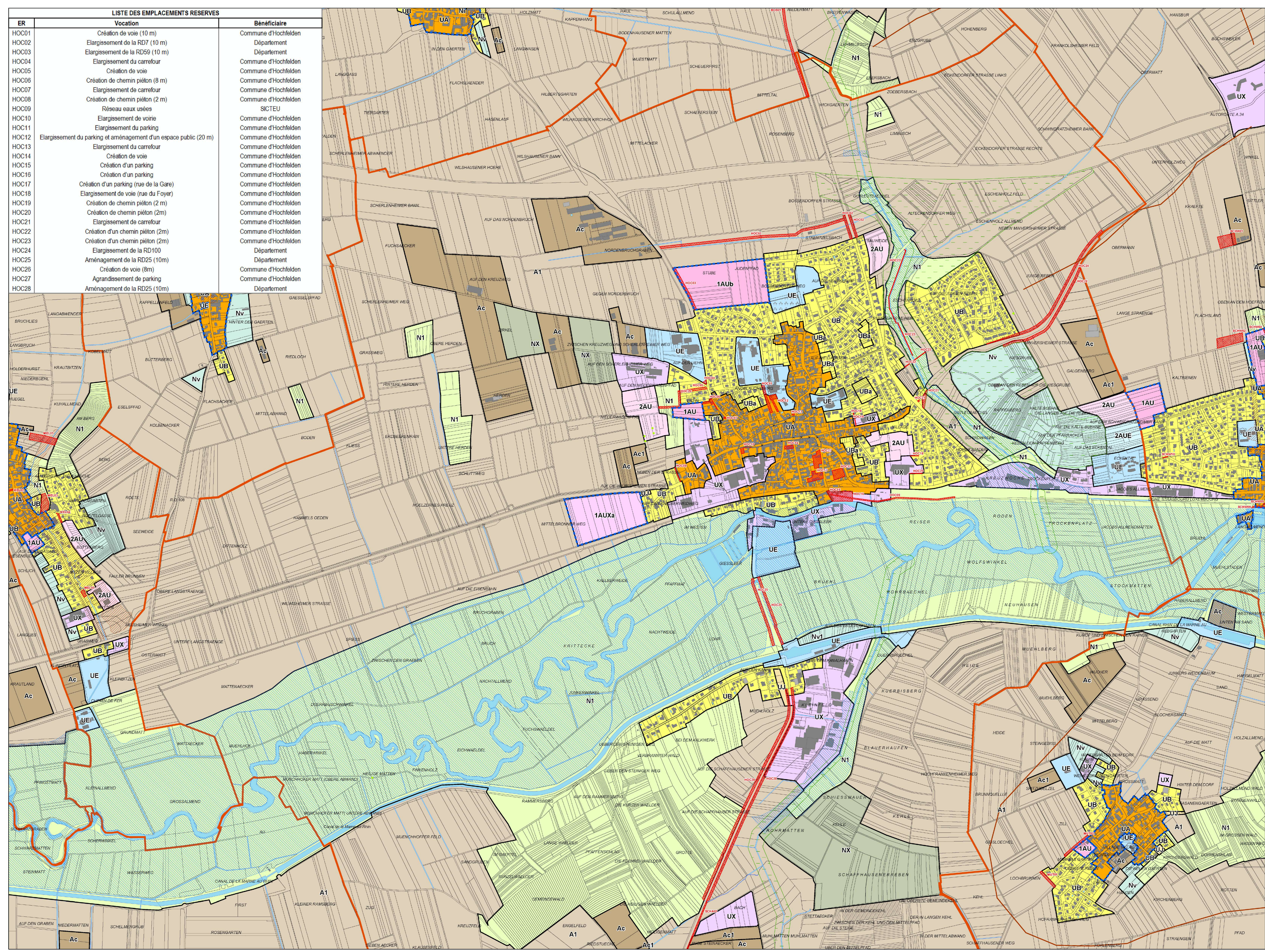
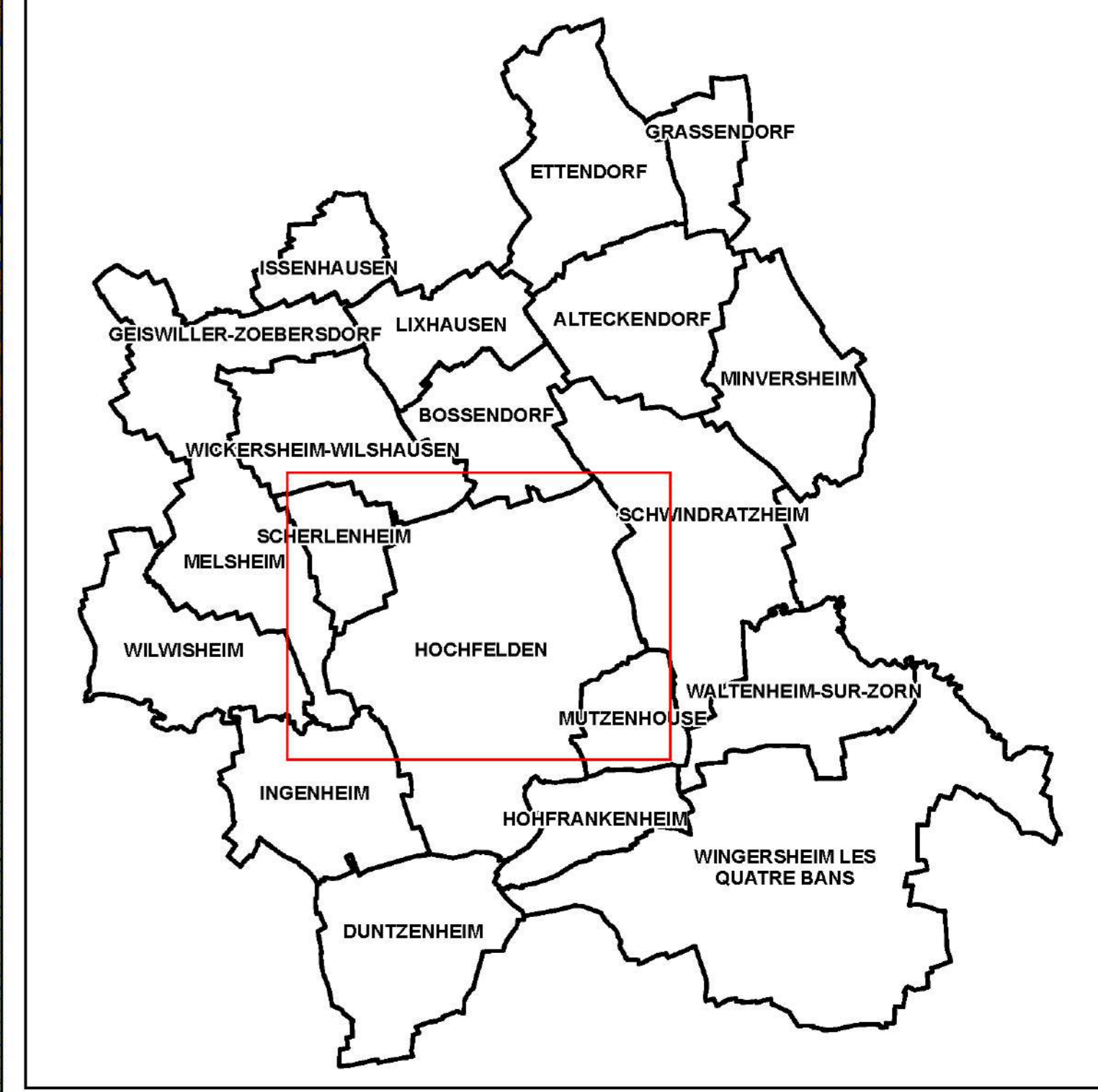


ER	Vocation	Bénéficiaire
HOC01	Création de voie (10 m)	Commune d'Hochfelden
HOC02	Elargissement de la RD7 (10 m)	Département
HOC03	Elargissement de la RD59 (10 m)	Département
HOC04	Elargissement du carrefour	Commune d'Hochfelden
HOC05	Création de voie	Commune d'Hochfelden
HOC06	Création de chemin piéton (8 m)	Commune d'Hochfelden
HOC07	Elargissement de carrefour	Commune d'Hochfelden
HOC08	Création de chemin piéton (2 m)	Commune d'Hochfelden
HOC09	Réseau eaux usées	SICTEU
HOC10	Elargissement de voie	Commune d'Hochfelden
HOC11	Elargissement du parking	Commune d'Hochfelden
HOC12	Elargissement du parking et aménagement d'un espace public (20 m)	Commune d'Hochfelden
HOC13	Elargissement du carrefour	Commune d'Hochfelden
HOC14	Création de voie	Commune d'Hochfelden
HOC15	Création d'un parking	Commune d'Hochfelden
HOC16	Création d'un parking	Commune d'Hochfelden
HOC17	Création d'un parking (rue de la Gare)	Commune d'Hochfelden
HOC18	Elargissement de voie (rue du Foyer)	Commune d'Hochfelden
HOC19	Création de chemin piéton (2 m)	Commune d'Hochfelden
HOC20	Création de chemin piéton (2m)	Commune d'Hochfelden
HOC21	Elargissement de carrefour	Commune d'Hochfelden
HOC22	Création d'un chemin piéton (2m)	Commune d'Hochfelden
HOC23	Création d'un chemin piéton (2m)	Commune d'Hochfelden
HOC24	Elargissement de la RD100	Département
HOC25	Aménagement de la RD25 (10m)	Département
HOC26	Création de voie (8m)	Commune d'Hochfelden
HOC27	Agrandissement de parking	Commune d'Hochfelden
HOC28	Aménagement de la RD25 (10m)	Département




- entre à protéger pour des motifs d'ordre culturel, historique, architectural ou écologique, au titre de l'article L151-23 du Code de l'urbanisme
- ligne de crête
- PPRI de la Zorn
- risque de coulée d'eau boueuse
- emplacement réservé
- secteur comportant des Orientations d'Aménagement et de Programmation
- secteur de diversité commerciale à protéger
- élément de continuité écologique et trame verte et bleue



maître d'ouvrage :  
**Communauté de Communes du Pays de la Zorn**

## Plan Local d'Urbanisme Intercommunal

**REGLEMENT GRAPHIQUE**  
 Commune de Hochfelden  
 Hochfelden

<p><b>MODIFICATION N°1</b>          ENQUETE PUBLIQUE          DU 4 AVRIL AU 5 MAI 2022  <small>Vu pour être annexé à l'arrêté du 15/03/2022.</small></p>  <p>A Hochfelden</p>	<p><b>MODIFICATION N°1</b>          NOTIFICATION          AUX PERSONNES PUBLIQUES ASSOCIEES</p> <p>Le Président          Bernard FREUND</p>
--------------------------------------------------------------------------------------------------------------------------------------------------------------------------------------------------------------------------------------------------------------------------------	---------------------------------------------------------------------------------------------------------------------------------------------------------